METRYKA INFORMATYCZNEJ KOPII MAPY DO CELÓW PROJEKTOWYCH

OBIEKT:
Szczecin, ul. Jana z Kolna
Jednostka ewidencyjna: 326201_1 m. Szczecin
Obręb ewidencyjny: 326201_1.1028, 1029
Działki: 27, 24/3, 10/8, 26/24, 26/23 obręb 1028; 30,31, 32 obręb 1029

WYKONAWCA:
Geo NET
Piotr Krysiak
ul. Pistacjowa 17
70-762 Szczecin
tel. 606 47 11 47
e-mail: geonet@onet.eu

SKALA: 1:500
Układ współrzędnych: państwowy 2000/15
Poziom odniesienia wysokości: Amsterdam

Wykonano metodą: ~~a) rastrowe~~ b) wektorowo
Nazwa pliku:...
Wielkość pliku .... dnia ....

Kierownik roboty:

Piotr Krysiak

Nr upr. zaw. 20022 zakres 1 i 2

Wykonano w ramach roboty geodezyjnej:
ID: MODGiK.354.1991.2017
Zgłoszonej w MODGIK w Szczecinie

Mapę do celów projektowych sporządzono przy wykorzystaniu:

1. Cyfrowej mapy zasadniczej w skali 1:500 nr arkusza w układzie 2000/15
   5.200.17.33.3.1, 3.3; 5.200.17.12.4.4; 5.200.17.17.2.2
2. Uzbrojenie podziemne opracowane na podstawie:
   a) Bezpośredniego pomiaru powykonawczego na osnowę – bez litery
   b) Pomiaru wykrywaczem przewodów – z literą A
   c) Digitalizacji i wektoryzacji rastra mapy – z literą D
   d) Pomiarów fotogrametrycznych – z literą F
   e) Pomiar w oparciu o elementy mapy lub dane projektowe – z literą M
   f) W oparciu o dane branżowe – z literą B
   g) Inne – z literą I
   h) Nieokreślone (np. wskazanie przebiegu przez wykonawcę) – z literą X
   i) Dokumentacja z narady koordynacyjnej – z literą K
   j) Pozwolenie na budowę – z literą P
   k) Zgłoszenie budowy – z literą Z
   l) Dokumentacja z wytyczenia obiektu – z literą T
3. Pomiaru zieleni wysokiej i pomników przyrody
4. Opracowanych geodezyjnie elementów planu zagospod. przestrzennego (linie rozgraniczające, linie regul., osie ulic)
5. Nie wyklucza się istnienia w terenie również uzbrojenia o którym brak było informacji branżowych i nie zostały odnalezione w czasie inwentaryzacji geodezyjnej

Na mapie do celów projektowych wykazano następujące projekty sieci uzbrojenia terenu skoordynowane na Naradzie Koordynacyjnej w MODGIK:
1. 1151/2014 - e
2. 1664/2010 - e
3. 1083/2010 - e
4. 540/2017 - e
5. 122/2009 - t

Informacje dodatkowe:

______________________ **– zakres pomiaru:**
1. Redakcja mapy zgodna z rozporządzeniem MAiC
z dnia 21.10.2015r. (Dz. U. 2015, poz. 1938)
z dnia 02.11.2015r. (Dz. U. 2015, poz. 2028)
2. Mapa sporządzona została zgodnie z rozp. MSWIA
z dnia 09.11.2011r. (Dz.U. nr 263 poz. 1572)
3.1. Opracowanie nie dotyczy przypadku opisanego w §79 ust. 5 rozp. MSWIA z dnia 09.11.2011r. (Dz.U. nr 263 poz. 1572)
~~**3.2. Mapa zgodna z przepisami §79 ust. 5 rozp. j.w.**~~
4. Nie ustalono służebności gruntowej określonej §80 ust.4 rozp. MSWIA z dnia 09.11.2011r. (Dz.U. 263 poz 1572)
5. Mapa nadaje się do celów projektowych w zakresie pomiaru
6. Wszystkie trwałe obiekty budowlane podlegają wytyczeniu przez jednostkę wykonawstwa geodezyjnego

W zakresie opracowania znajdują się punkty osnowy geodezyjnej
nr: 1429/1, 1429/2, 1494/1, 1494/2, 1602/3
Podlegające ochronie na podst. art. 15, art. 48, ust. 1 pkt 3
Ustawy Prawo geodezyjne i kartograficzne

Aktualność mapy
1. Wywiad terenowy i wykonywanie pomiarów w dniu 31.08.2017 r.
2. Baza GESUT według danych MODGIK w dniu 18.10.2017 r.
3. Zgodność mapy w treści ewidencyjnej z operatem technicznym ID .... lub
4. Baza EGIB według danych MODGIK w dniu 17.10.2017 r.

REJESTRACJA

Kierownik jednostki wykonawstwa geodezyjnego:

Piotr Krysiak
....

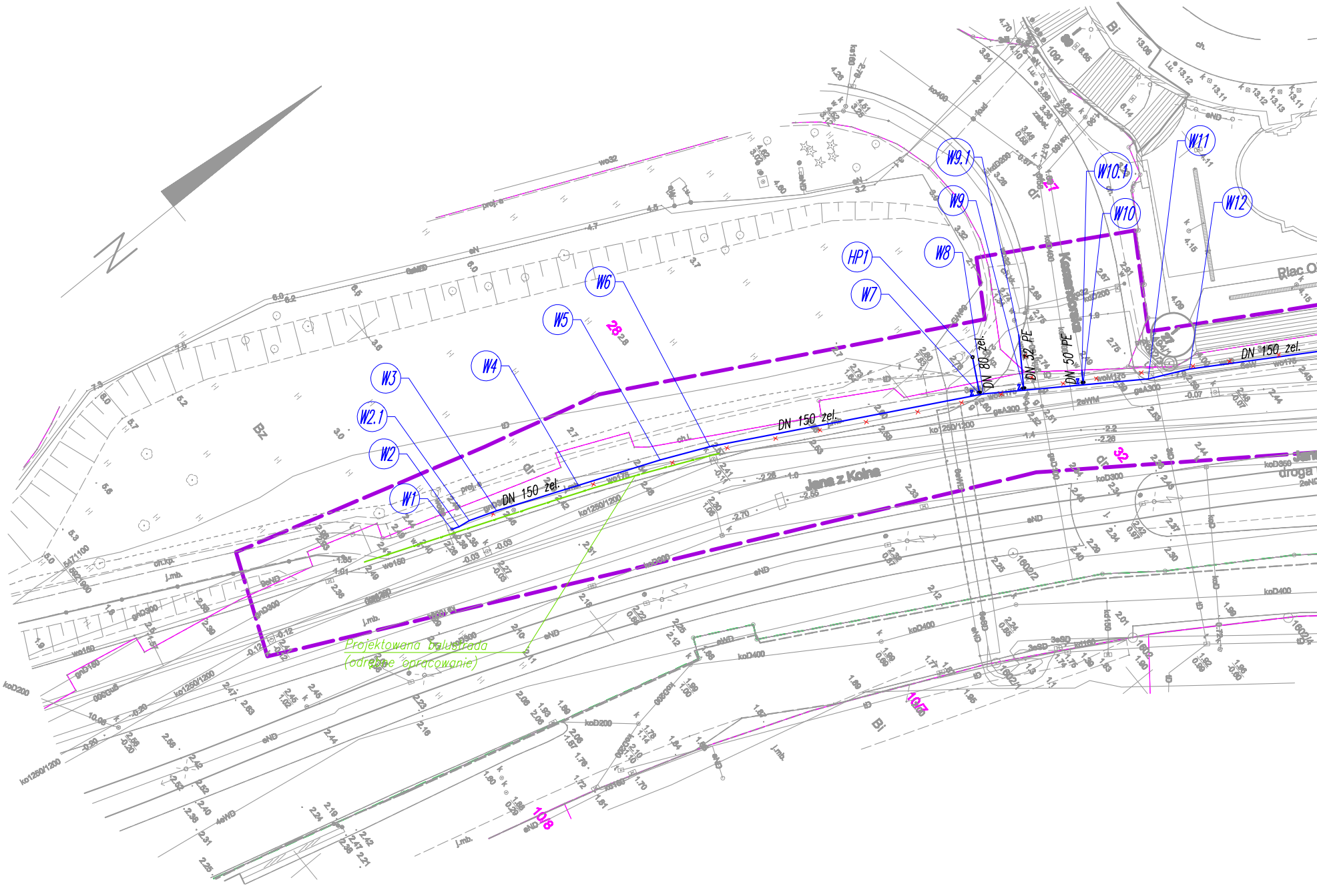
W1
W2
W2.1
W3
W4
W5
W6
W7
HP1
W8
W9
W9.1
W10
W10.1
W11
W12
DN 150 żel.
DN 150 żel.
DN 150 żel.
DN 80 żel.
DN 32 PE
DN 50 PE
Projektowana balustrada
(odrębne opracowanie)
28
32
10/7
10/8
Jana z Kolna
Bz
Bi
dr
droga
Plac O
ko1250/1200
wo150
wo175
gaA300
koD400
koD200
eND
j.mb.

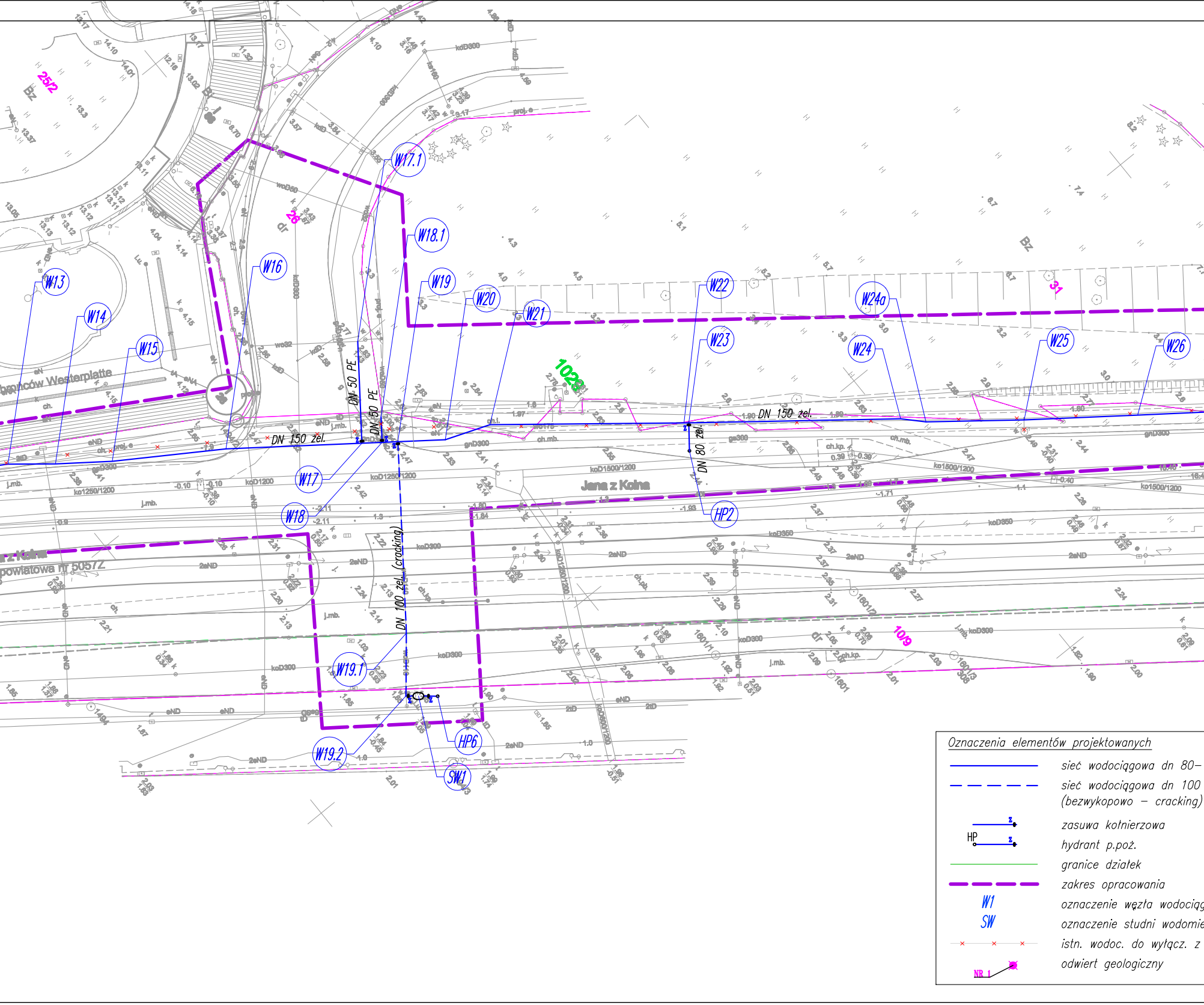
W13
W14
W15
W16
W17
W17.1
W18
W18.1
W19
W19.1
W19.2
W20
W21
W22
W23
W24
W24a
W25
W26
HP2
HP6
SW1
DN 150 żel.
DN 50 PE
DN 50 PE
DN 80 żel.
DN 100 żel. (cracking)
Jana z Kolna
a z Kolna
powiatowa nr 5057Z
brońców Westerplatte
1028
10/9
25/2
26
31
koD1500/1200
koD1250/1200
koD300
gnD300
W1
SW
HP
NR 1

Oznaczenia elementów projektowanych

sieć wodociągowa dn 80–

sieć wodociągowa dn 100
(bezwykopowo – cracking)

zasuwa kołnierzowa

hydrant p.poż.

granice działek

zakres opracowania

oznaczenie węzła wodocią

oznaczenie studni wodomie

istn. wodoc. do wyłącz. z

odwiert geologiczny

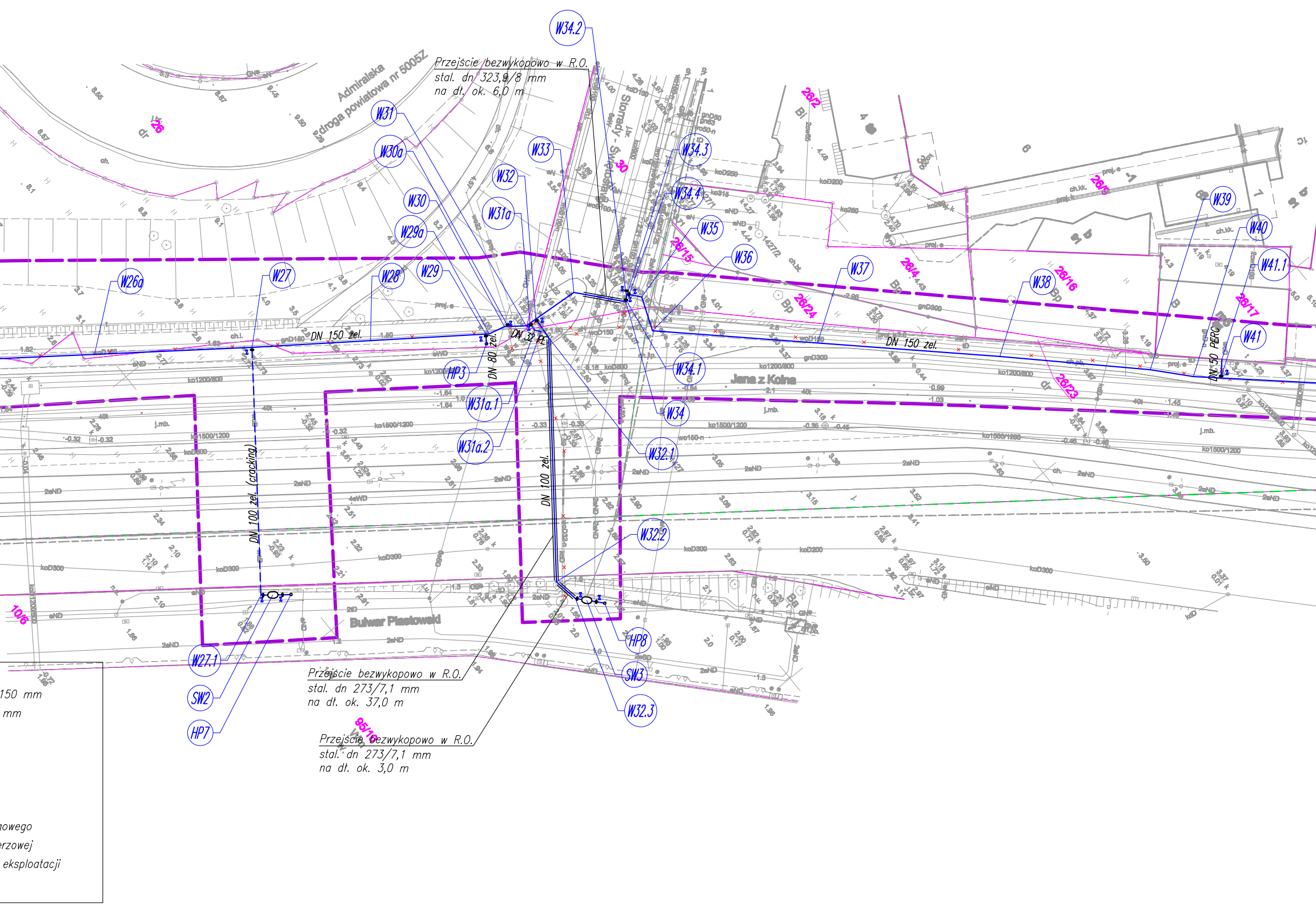
W34.2
W31
W30a
W33
W32
W34.3
W34.4
W30
W31a
W35
W29a
W36
W37
W39
W40
W41.1
W26a
W27
W28
W29
W38
W41
HP3
W31a.1
W34.1
W34
W31a.2
W32.1
W32.2
HP8
SW3
W32.3
W27.1
SW2
HP7
DN 150 żel.
DN 32 PE
DN 80 żel.
DN 150 żel.
DN 50 PERC
DN 100 żel. (cracking)
DN 100 żel.
Admiralska
droga powiatowa nr 5005Z
Storrady - Świętosławy
Jana z Kolna
Bulwar Piastowski
26
26/2
26/15
26/4
26/24
26/16
26/17
26/5
26/23
30
10/6
95/10
ko1200/800
ko1500/1200
koD300
2eND
gnD300
40t
j.mb.
ch.

Przejście bezwykopowo w R.O.
stal. dn 323,9/8 mm
na dł. ok. 6,0 m

Przejście bezwykopowo w R.O.
stal. dn 273/7,1 mm
na dł. ok. 37,0 m

Przejście bezwykopowo w R.O.
stal. dn 273/7,1 mm
na dł. ok. 3,0 m

150 mm
mm

nowego
erzowej
eksploatacji

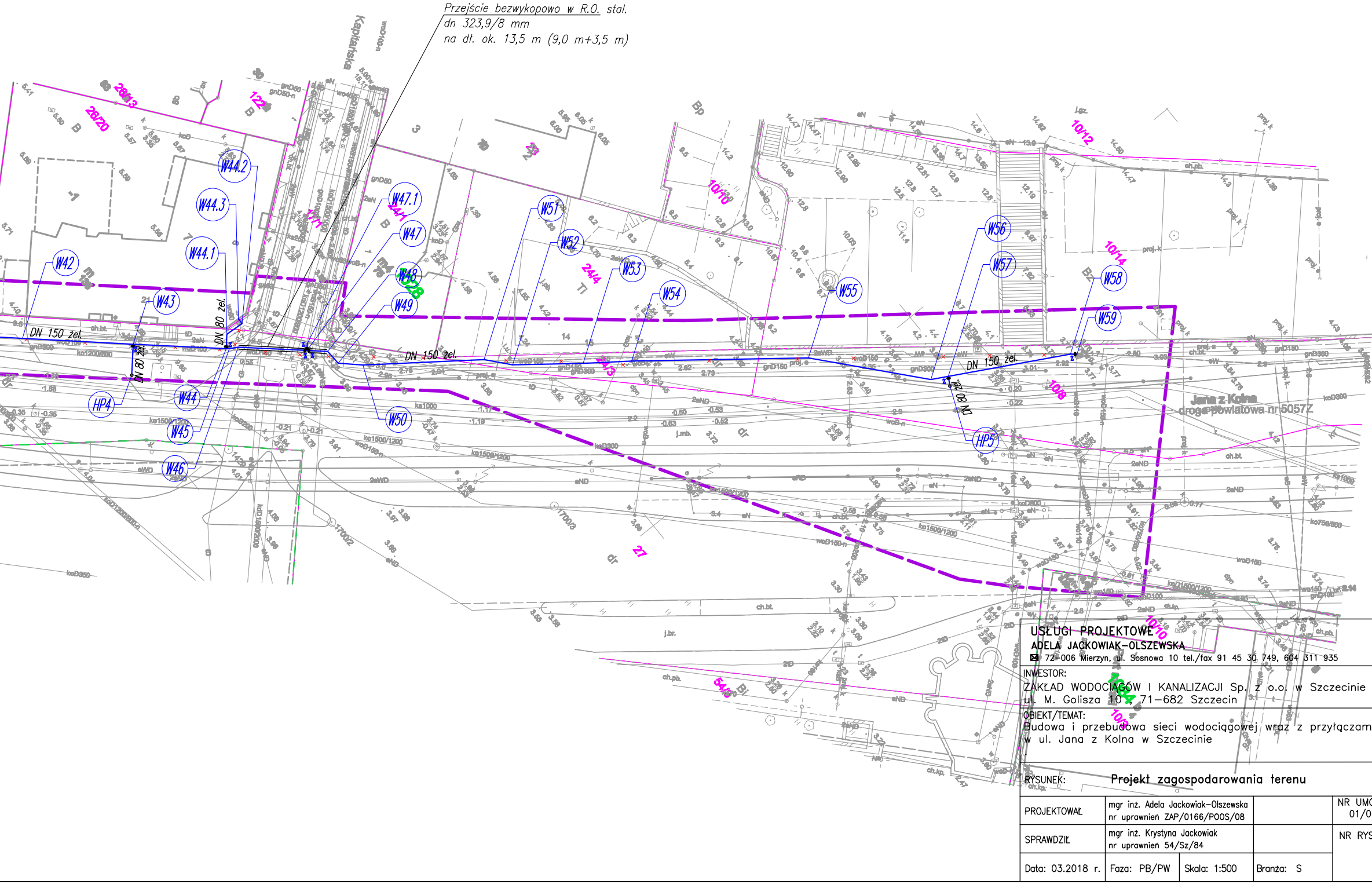

Przejście bezwykopowo w R.O. stal.
dn 323,9/8 mm
na dł. ok. 13,5 m (9,0 m+3,5 m)

Kapitańska
W42
W43
W44
W44.1
W44.2
W44.3
W45
W46
W47
W47.1
W48
W49
W50
W51
W52
W53
W54
W55
W56
W57
W58
W59
HP4
HP5
DN 150 żel.
DN 80 żel.
DN 150 żel.
DN 150 żel.
DN 80 żel.
Jana z Kolna
droga powiatowa nr 5057Z

USŁUGI PROJEKTOWE
ADELA JACKOWIAK-OLSZEWSKA
✉ 72-006 Mierzyn, ul. Sosnowa 10 tel./fax 91 45 30 749, 604 311 935

INWESTOR:
ZAKŁAD WODOCIĄGÓW I KANALIZACJI Sp. z o.o. w Szczecinie
ul. M. Golisza 10 , 71-682 Szczecin

OBIEKT/TEMAT:
Budowa i przebudowa sieci wodociągowej wraz z przyłączam
w ul. Jana z Kolna w Szczecinie

RYSUNEK: **Projekt zagospodarowania terenu**

PROJEKTOWAŁ	mgr inż. Adela Jackowiak-Olszewska nr uprawnień ZAP/0166/POOS/08		NR UMO 01/0
SPRAWDZIŁ	mgr inż. Krystyna Jackowiak nr uprawnień 54/Sz/84		NR RYS
Data: 03.2018 r.	Faza: PB/PW	Skala: 1:500	Branża: S

i

DWY:
6/2017

S.

1